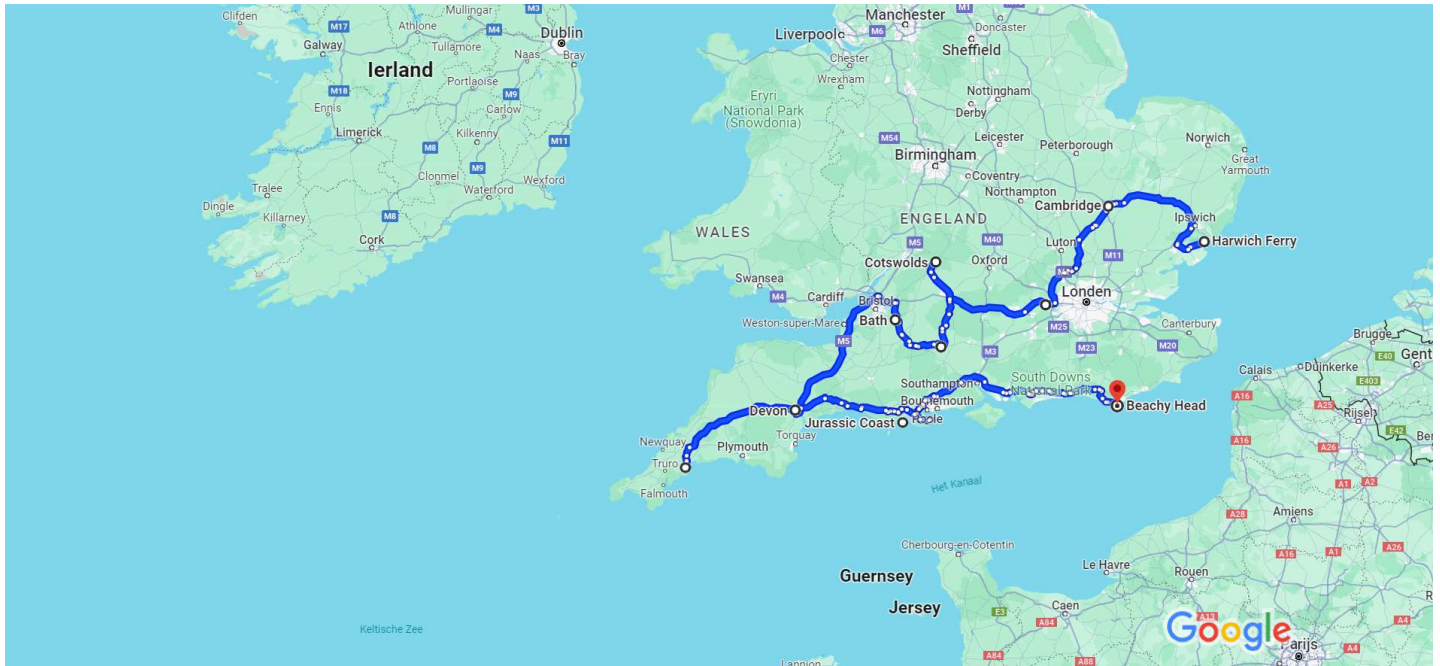




Harwich Ferry, W Dock Rd, Harwich CO12 4QA, Auto 1.310 km, 17 u 19 min.
Verenigd Koninkrijk naar Beachy Head, Eastbourne, Verenigd Koninkrijk

Rondreis Engeland



Kaartgegevens ©2023 Google,GeoBasis-DE/BKG (©2009) 50 km

⚠ Deze route bevat wegen voor beperkt verkeer of privéwegen.

Harwich Ferry


W Dock Rd, Harwich CO12 4QA, Verenigd Koninkrijk



Neem de Station Rd naar de A120 in Harwich


- | | |
|---|-----------------|
| | 5 min. (1,6 km) |
| ↑ 1. Rijd naar het westen | |
| | 350 m |
| ↑ 2. Ga rechtdoor | |
| | 170 m |
| ↪ 3. Sla rechtsaf richting Station Rd | |
| | 53 m |
| ↗ 4. Weg vervolgen naar Station Rd | |
| | 150 m |
| ⤷ 5. Ga bij de rotonde rechtdoor naar W Dock Rd | |
| | 160 m |
| ↶ 6. Sla linksaf naar Foster Rd | |
| | 22 m |
| ↶ 7. Sla linksaf naar Station Rd | |
| | 650 m |


Volg de A120, A12 en A14 naar de Newmarket Rd/A1303 in Cambridgeshire. Neem afrit 35 vanaf de A14


1 u 23 min. (125 km)


8.  Neem op de rotonde de 4e afslag naar de A120


 3,4 km
9.  Neem op de rotonde de 2e afslag naar Tinker St/de A120
 [Ga verder op de A120](#)


 9,8 km
10.  Neem op de rotonde de 2e afslag en rijd door op de A120


 2,8 km
11.  Neem op de rotonde de 3e afslag en rijd door op de A120


 9,5 km
12.  Volg de linkerrijstrook om de verbindingsweg A12/A1232 naar Ipswich/Colchester te nemen


 450 m
13.  Neem op de rotonde de 3e afslag de oprit naar A12 op richting Ipswich

 1,3 km
14.  Voeg in op de A12

 16,6 km
15.  Neem op Copdock Roundabout de 1ste afslag naar de oprit A14 richting Bury St Edmunds/Norwich/A140

 500 m
16.  Voeg in op de A14

 73,6 km
17.  Houd rechts aan, blijf op de A14 en volg de borden The Midlands/Cambridge

 6,8 km
18.  Neem op knooppunt 35 de afslag A1303 richting Cambridge/Burwell/B1102

 400 m

Ga verder op de Newmarket Rd. Rijd naar de Hills Rd/A1307 in Cambridge

16 min. (7,6 km)

19.  Neem de 1ste afslag op Quay Interchange naar Newmarket Rd/de A1303

 1,9 km
20.  Neem op de rotonde de 2e afslag en rijd door op Newmarket Rd/de A1303

 3,9 km














-  21. Neem op de rotonde de 1ste afslag naar East Rd/de A603
 [Ga verder op de A603](#)
 _____ 1,3 km
-  22. Sla linksaf naar Hills Rd/de A1307
 _____ 550 m

1 u 44 min. (134 km)

Cambridge

Verenigd Koninkrijk

Ga de A1(M) op in Letchworth Garden City vanaf de A10 en A505

- _____ 38 min. (37,7 km)
-  23. Rijd naar het zuidoosten op Hills Rd/de A1307, richting Station Rd
 _____ 350 m
-  24. Sla rechtsaf naar Brooklands Ave
 _____ 650 m
-  25. Sla linksaf naar Trumpington Rd/de A1134
 _____ 1,3 km
-  26. Weg vervolgen naar High St/de A1309
 [Ga verder op de A1309](#)
 _____ 2,4 km
-  27. Neem op de rotonde de 2e afslag naar Cambridge Rd/de A10
 [Ga verder op de A10](#)
 _____ 14,2 km
-  28. Neem op de rotonde de 3e afslag naar de A505
 _____ 1,4 km
-  29. Neem op de rotonde de 2e afslag en rijd door op de A505
 _____ 2,5 km
-  30. Neem op de rotonde de 2e afslag naar Baldock Rd/de A505
 [Ga verder op de A505](#)
 _____ 13,4 km
-  31. Neem op de rotonde de 1ste afslag en rijd door op de A505
 _____ 750 m
-  32. Volg de linkerrijstrook om in te voegen op de A1(M) via de verbindingsweg naar London/Stevenage/Luton Arpt
 _____ 700 m

Volg de A1(M) naar de N Orbital Rd/A414 in Hatfield. Neem afrit 3 vanaf de A1(M)

- 15 min. (24,8 km)
- 33. Voeg in op de A1(M)
 - 24,3 km
 - 34. Neem op knooppunt 3 de afslag A414 richting St Albans/Welham Green
 - 450 m

Ga de M25 op vanaf de N Orbital Rd/A405

- 12 min. (12,0 km)
- 35. Neem de 2e afslag op Roehyde Interchange naar N Orbital Rd/de A414
 - [Ga verder op de A414](#)
 - 4,0 km
 - 36. Ga rechtdoor op N Orbital Rd/de A414
 - 850 m
 - 37. Neem op London Colney Roundabout de 3e afslag en blijf op N Orbital Rd/de A414
 - 3,2 km
 - 38. Neem de 2e afslag op Park Street Roundabout naar N Orbital Rd/de A405
 - 2,0 km
 - 39. Neem op de rotonde de 1ste afslag en rijd door op N Orbital Rd/de A405
 - 750 m
 - 40. Neem op Bricket Wood Jct de 3e afslag naar de oprit M25(S) richting M40/M4/M3/Heathrow Arpt
 - 1,3 km

Ga verder op de M25 naar Slough. Neem de afrit A4 vanaf de M4

- 23 min. (34,4 km)
- 41. Voeg in op de M25
 - 30,5 km
 - 42. Volg de 2 linkerrijstroken bij knooppunt 15 om in te voegen op de M4 richting Slough
 - 3,6 km
 - 43. Neem de afslag A4 richting Colnbrook/B470/Datchet/Langley
 - 400 m

Volg de B470 naar de Castle Hill in Windsor

- 10 min. (5,8 km)

-  44. Neem de 2e afslag op Langley Roundabout naar Major's Farm Rd/de B470

 190 m
-  45. Ga rechtdoor om op Major's Farm Rd/de B470 te blijven

 2,6 km
-  46. Neem op de rotonde de 2e afslag naar London Rd/de B376/de B470

 64 m
-  47. Neem op de rotonde de 1ste afslag naar High St/de B470

 280 m
-  48. Sla rechtsaf naar Windsor Rd/de B470

 2,2 km
-  49. Sla linksaf naar Thames St/de B3022

 350 m
-  50. Sla linksaf naar Castle Hill


 81 m



1 u 37 min. (115 km)



Windsor Castle



Windsor SL4 1NJ, Verenigd Koninkrijk


Ga de M4 op in Slough vanaf de A308, Royal Windsor Wy/A332 en A355


- 9 min. (5,7 km)
-  51. Rijd naar het westen op Castle Hill, richting Market St

 81 m
-  52. Sla linksaf naar High St/de B3022
 [Ga rechtdoor over één rotonde](#)

 550 m
-  53. Sla rechtsaf naar Frances Rd/de B3022
 [Ga verder op Frances Rd](#)

 550 m
-  54. Sla rechtsaf naar Frances Rd/de A308
 [Ga verder op de A308](#)

 500 m
-  55. Neem op de rotonde de 1ste afslag naar Goslar Way/de A308

 600 m
-  56. Neem op de rotonde de 3e afslag naar Royal Windsor Wy/de A332

 1,9 km

- ↑ 57. Weg vervolgen naar de A355

 700 m
- ↻ 58. Neem op de rotonde de 1ste afslag de oprit naar M4 op richting Maidenhead/Reading

 750 m

Volg M4 naar Swindon. Neem afrit 15 vanaf de M4

- 49 min. (85,4 km)
- ↗ 59. Voeg in op de M4

 18,2 km
- ↪ 60. Houd rechts aan en blijf op de M4

 66,7 km
- ↶ 61. Neem op knooppunt 15 de afslag A346/A419 richting Marlborough/Swindon

 450 m

Ga verder op de A419 naar je bestemming in Gloucestershire

- 30 min. (40,0 km)
- ↻ 62. Neem de 3e afslag op Badbury Roundabout naar Marlborough Rd/de A419
i [Ga verder op de A419](#)

 23,9 km
- ↪ 63. Houd rechts aan en rij door op de A417

 4,4 km
- ↗ 64. Sla linksaf de oprit naar A429 op richting Cirencester/Stow/Burford/B4425

 270 m
- ↻ 65. Neem de 3e afslag op Burford Rd Jct naar Burford Rd/de A429

 180 m
- ↻ 66. Neem op Burford Rd Jct de 2e afslag en blijf op Burford Rd/de A429
i [Ga verder op de A429](#)

 9,9 km
- ↪ 67. Sla rechtsaf

 800 m
- ↪ 68. Sla rechtsaf

 32 m
- ↗ 69. Flauwe bocht naar rechts

 140 m
- ↗ 70. Flauwe bocht naar rechts

 400 m

1 u 29 min. (131 km)

Cotswolds

Verenigd Koninkrijk

Ga verder naar de A429


















- 4 min. (1,4 km)
- ↑ 71. Rijd naar het noordoosten
550 m
 - ↶ 72. Flauwe bocht naar links
32 m
 - ↶ 73. Sla linksaf
550 m
 - ↷ 74. Sla rechtsaf
260 m

Volg de A429, A419 en A346 naar de George Ln/B3052 in Marlborough

- 39 min. (51,3 km)
- ↶ 75. Sla linksaf naar de A429
9,9 km
 - ↷ 76. Sla rechtsaf naar Burford Rd/de A429
230 m
 - ↶ 77. Neem op Burford Rd Jct de 1ste afslag naar de oprit de A417 richting M4/Swindon/A419
300 m
 - ↗ 78. Voeg in op de A417
4,5 km
 - ↑ 79. Weg vervolgen naar de A419
23,4 km
 - ↶ 80. Neem de 2e afslag op Badbury Roundabout naar Marlborough Rd/de A346
[Ga verder op de A346](#)
1,7 km
 - ↑ 81. Ga rechtdoor om op de A346 te blijven
10,9 km
 - ↶ 82. Neem op de rotonde de 1ste afslag naar London Rd/New Rd/de A346
[Ga verder op London Rd/de A346](#)
290 m
 - ↶ 83. Neem op de rotonde de 2e afslag naar Salisbury Rd/de A346
37 m

Volg de A345 en The Packway naar de Loverose Way

- 39 min. (37,1 km)

-  84. Neem op de rotonde de 2e afslag naar George Ln/de B3052
650 m
-  85. Neem op de rotonde de 1ste afslag naar Granham Hill/de A345
 [Ga verder op de A345](#)
9,6 km
-  86. Neem op de rotonde de 1ste afslag naar Marlborough Rd/de A345
 [Ga verder op de A345](#)
500 m
-  87. Neem op de rotonde de 2e afslag naar Market PI/North St/de A345
 [Ga verder op de A345](#)
900 m
-  88. Sla rechtsaf naar Salisbury Rd/de A345
 [Ga verder op de A345](#)
4,0 km
-  89. Neem op de rotonde de 1ste afslag en rijd door op de A345
2,1 km
-  90. Sla rechtsaf naar Devizes Rd/de A342
99 m
-  91. Sla linksaf naar de A345
11,8 km
-  92. Neem op de rotonde de 3e afslag naar The Packway
850 m
-  93. Neem op de rotonde de 1ste afslag en rijd door op The Packway
4,8 km
-  94. Sla linksaf bij Rolleston Crossroads naar de B3086
1,7 km
-  95. Neem de 1ste afslag op Airman's Corner naar de A344
92 m
-  96. Sla rechtsaf naar Loverose Way
14 m

1 u 22 min. (89,9 km)

Stonehenge

Salisbury SP4 7DE, Verenigd Koninkrijk

Volg de A360 en B390 naar de A36

- 17 min. (17,6 km)
- ↑ 97. Rijd naar het noorden op Loverose Way, richting de A344

 - 14 m
 - ↶ 98. Sla linksaf naar de A344

 - 82 m
 - 🔄 99. Neem de 2e afslag op Airman's Corner naar de A360

 - 3,4 km
 - 🔄 100. Neem op de rotonde de 1ste afslag naar Maddington St/de A360

 - 450 m
 - ↶ 101. Sla linksaf naar Chitterne Rd/de B390
 - i [Ga verder op de B390](#)

 - 13,6 km

Volg de A36 naar de Brassknocker Hill in Bath and North East Somerset

- 27 min. (31,0 km)
- ↷ 102. Sla rechtsaf naar de A36

 - 1,9 km
 - 🔄 103. Neem op de rotonde de 2e afslag en rijd door op de A36

 - 5,3 km
 - 🔄 104. Neem op de rotonde de 2e afslag en rijd door op de A36

 - 4,6 km
 - 🔄 105. Neem op de rotonde de 1ste afslag en rijd door op de A36

 - 7,5 km
 - 🔄 106. Neem op de rotonde de 3e afslag en rijd door op de A36

 - 1,1 km
 - 🔄 107. Neem op Beckington Roundabout de 2e afslag en blijf op de A36

 - 10,7 km

Volg de Brassknocker Hill, Claverton Down Rd en Widcombe Hill naar de Rossiter Rd/A36 in Bath

- 8 min. (4,4 km)
- ↶ 108. Sla linksaf naar Brassknocker Hill

 - 1,1 km

-  109. Neem op de rotonde de 2e afslag naar Claverton Down Rd

 1,7 km
-  110. Weg vervolgen naar Widcombe Hill


 1,5 km
-  111. Sla rechtsaf naar St Matthew's Pl


 78 m
-  112. Sla linksaf om op St Matthew's Pl te blijven



 28 m
-  113. Sla linksaf naar Rossiter Rd/de A36
 [Ga verder op de A36](#)

 1 min. (500 m)

Rijd naar de A367

-  114. Neem de 3e afslag op Churchill Bridge Roundabout naar Broad Quay/Churchill Bridge/de A367
 [Ga verder op de A367](#)

 400 m
-  115. Sla rechtsaf naar Corn St/de A367

 53 m
-  116. Sla rechtsaf naar St James's Parade/de A367
 [Ga verder op de A367](#)

 110 m

55 min. (54,1 km)

Bath



Verenigd Koninkrijk


Ga de M4 op in South Gloucestershire vanaf de A46


-  117. Rijd naar het zuiden op Southgate St/de A367, richting Dorchester St/de A3039
 [Ga verder op de A367](#)



 59 m
-  118. Volg een rijstrook naar keuze om linksaf te slaan naar Broad Quay/Churchill Bridge/de A367


 60 m


-  119. Neem de 1ste afslag op Churchill Bridge
Roundabout naar Claverton St/de A36
 [Ga rechtdoor over één rotonde](#)


 1,7 km
-  120. Weg vervolgen naar Bathwick St

 400 m
-  121. Weg vervolgen naar Cleveland Pl

 130 m
-  122. Cleveland Pl draait naar rechts en wordt London Rd/Walcot Ter/de A4
 [Ga verder op London Rd/de A4](#)

 1,7 km
-  123. Neem op London Rd Jct de 1ste afslag naar de oprit A46 richting Stroud/M4

 250 m
-  124. Voeg in op de A46

 12,4 km
-  125. Neem op Tormarton Interchange de 1ste afslag naar de oprit M4 richting S.Wales/Bristol

 1,1 km

Neem de M5 naar de A30 in Devon. Neem afrit 31 vanaf de M5

- 1 u 26 min. (147 km)
-  126. Voeg in op de M4


 15,6 km
-  127. Volg de 3 linkerrijstroken bij knooppunt 20 om de afrit M5(S) naar A38/Thornbury/Filton/Bristol(W)/Bristol Arpt te nemen

 1,3 km
-  128. Houd rechts aan bij de splitsing, volg de borden voor M5/Bristol(w)/Airport en voeg in op de M5

 129 km
-  129. Volg de 2 linkerrijstroken bij knooppunt 31 om de afrit A30 naar Bodmin/Okehampton te nemen

 1,1 km

Ga verder op de A30. Neem de A377 naar de Chandlers Walk in Exeter

- 9 min. (5,6 km)
-  130. Weg vervolgen naar de A30

 2,5 km

-  131. Volg de linkerrijstrook om de verbindingsweg A377 naar Exeter/Crediton te nemen

 350 m
-  132. Neem op de rotonde de 3e afslag naar de A377

 2,2 km
-  133. Sla rechtsaf naar Haven Rd

 200 m
-  134. Flauwe bocht naar rechts naar Water Ln

 250 m
-  135. Sla linksaf naar Chandlers Walk

 28 m
-  136. Sla linksaf om op Chandlers Walk te blijven

 25 m
-  137. Sla linksaf om op Chandlers Walk te blijven

 68 m

1 u 58 min. (170 km)

Devon

Verenigd Koninkrijk

Neem de Water Ln en Haven Rd naar de Alphington St/A377

- 2 min. (550 m)
-  138. Rijd naar het westen op Chandlers Walk



 93 m
-  139. Sla rechtsaf om op Chandlers Walk te blijven


 28 m
-  140. Sla rechtsaf naar Water Ln


 250 m
-  141. Flauwe bocht naar links naar Haven Rd

 190 m

Neem de A30 naar de Pentewan Rd/B3273 in St Austell

- 1 u 22 min. (120 km)
-  142. Sla linksaf naar Alphington St/de A377
 [Ga verder op de A377](#)

 2,0 km
-  143. Neem op de rotonde de 3e afslag de oprit naar A30 op richting Okehampton/Torrington/A386

 550 m
-  144. Voeg in op de A30

 104 km

-  145. Volg de linkerrijsstrook om de verbindingsweg A389/A391 naar Wadebridge/St Austell te nemen

 550 m
-  146. Neem de 1ste afslag op Innis Downs Jct naar de A391

 7,2 km
-  147. Ga bij de rotonde rechtdoor naar de B3274



 4,9 km
-  148. Sla linksaf naar Trinity St


 280 m
-  149. Neem op de rotonde de 3e afslag naar South St


 240 m
-  150. Neem op de rotonde de 1ste afslag naar de A390


 24 m

Volg de B3273 naar je bestemming

- 11 min. (9,0 km)
-  151. Neem op de rotonde de 2e afslag naar Pentewan Rd/de B3273
 [Ga verder op de B3273](#)

 6,9 km
-  152. Sla rechtsaf om op de B3273 te blijven

 2,0 km
-  153. Sla linksaf

 6 m
-  154. Flauwe bocht naar rechts

 31 m

1 u 35 min. (129 km)

The Lost Gardens of Heligan

B3273, Pentewan, Saint Austell PL26 6EN, Verenigd Koninkrijk

Neem de B3273 naar de A390 in St Austell

- 11 min. (8,4 km)
-  155. Rijd naar het zuidoosten

 4 m
-  156. Sla rechtsaf

 12 m
-  157. Sla rechtsaf

 37 m

- 158. Sla rechtsaf

 1,6 km
- ↶ 159. Flauwe bocht naar links

 300 m
- ↶ 160. Sla linksaf naar de B3273

 650 m
- ↶ 161. Sla linksaf om op de B3273 te blijven

 5,8 km

Neem de A30 en A35 naar de A352 in Dorchester

-
- 2 u 36 min. (213 km)
- ↶ 162. Sla linksaf naar de A390

 17 m
 - 🔄 163. Neem op de rotonde de 3e afslag naar South St

 240 m
 - 🔄 164. Neem op de rotonde de 1ste afslag naar Trinity St

 290 m
 - 165. Sla rechtsaf naar Bodmin Rd/de B3274
 ⓘ [Ga verder op de B3274](#)

 4,9 km
 - 🔄 166. Ga bij de rotonde rechtdoor naar St Austell Rd A391/de A391
 ⓘ [Ga verder op de A391](#)

 7,2 km
 - 🔄 167. Neem op Innis Downs Jct de 3e afslag en blijf op de A391

 240 m
 - 🔄 168. Neem op Innis Downs Jct de 3e afslag naar de oprit A30 richting Bodmin/Liskeard/A38

 650 m
 - ⤴ 169. Voeg in op Bodmin Byp/de A30
 ⓘ [Ga verder op de A30](#)



 107 km
 - ↶ 170. Houd links aan bij de splitsing, volg de borden voor Taunton/Honiton/Exmouth/M5 en voeg in op de M5


 7,4 km
 - ↶ 171. Neem op knooppunt 29 de afslag naar de A30 richting Honiton/Exeter Airport


 23,7 km
 - ⤴ 172. Volg de linkerrijstrook om de verbindingsweg A35 naar Dorchester te nemen


 180 m
 - ↑ 173. Weg vervolgen naar de A35



 600 m


-  174. Neem op de rotonde de 1ste afslag naar Kings Rd/de A35
 [Ga verder op de A35](#)


 15,6 km
-  175. Houd rechts aan en blijf op de A35

 6,6 km
-  176. Neem op Charmouth Roundabout de 2e afslag en blijf op de A35

 12,3 km
-  177. Neem de 2e afslag op The Crown Roundabout naar Sea Rd S/de A35


 1,2 km
-  178. Neem de 3e afslag op E Rd Roundabout naar East Rd/de A35
 [Ga verder op de A35](#)


 20,6 km
-  179. Neem op Monkeys Jump Roundabout de 3e afslag en blijf op de A35


 2,3 km
-  180. Neem op Stadium Roundabout de 2e afslag en blijf op de A35


 2,0 km


Neem de Highgate Ln, B3390, Puddletown Rd, A351 en B3351 naar de Manor Rd in Studland


- 41 min. (39,7 km)
-  181. Sla rechtsaf naar de A352


 280 m
-  182. Neem op de rotonde de 3e afslag en rijd door op de A352


 350 m
-  183. Neem op de rotonde de 1ste afslag


 3,1 km
-  184. Sla linksaf naar Highgate Ln

 3,1 km
-  185. Sla linksaf naar Dick O' Th' Banks Rd

 900 m
-  186. Sla linksaf naar de B3390

 3,6 km
-  187. Sla rechtsaf

 4,5 km
-  188. Sla rechtsaf richting Puddletown Rd

 150 m
-  189. Sla linksaf naar Puddletown Rd

 7,1 km

- ↶ 190. Puddletown Rd draait naar links en wordt Wareham Rd/de A352
850 m
- 🔄 191. Neem de 3e afslag op Worgret Roundabout naar de A351
6,3 km
- 🔄 192. Neem op Norden Roundabout de 2e afslag en blijf op de A351
700 m
- ↶ 193. Sla linksaf naar de B3351
8,3 km
- ↷ 194. Sla rechtsaf naar Beach Rd
49 m
- ↷ 195. Sla rechtsaf naar Rectory Ln
220 m
- ↷ 196. Sla rechtsaf naar Manor Rd
150 m


3 u 28 min. (261 km)


Jurassic Coast


Verenigd Koninkrijk

Volg de B3351 en A351 naar de A35

-
- 27 min. (22,8 km)
- ↑ 197. Rijd naar het noorden op Manor Rd, richting Rectory Ln
150 m
 - ↶ 198. Sla linksaf naar Rectory Ln
220 m
 - ↶ 199. Sla linksaf naar Beach Rd
49 m
 - ↶ 200. Sla linksaf naar Ferry Rd/de B3351
[Ga verder op de B3351](#)
1,2 km
 - ↗ 201. Flauwe bocht naar rechts om op de B3351 te blijven
7,1 km
 - ↷ 202. Sla rechtsaf naar de A351
650 m
 - 🔄 203. Neem op Norden Roundabout de 1ste afslag en blijf op de A351
6,2 km


-  204. Neem op Worgret Roundabout de 2e afslag en blijf op de A351


 1,3 km
-  205. Neem op Saxon Roundabout de 2e afslag en blijf op de A351

 4,3 km
-  206. Neem de 1ste afslag op Blackhill Roundabout naar Wareham Rd/de A351


 1,6 km


Neem de A31, M27, A27 en A26 naar de B2109 in Newhaven

- 2 u 20 min. (184 km)
-  207. Neem op de rotonde de 3e afslag naar de A35


 2,6 km
-  208. Volg de linkerrijstrook om de verbindingsweg A350 naar Blandford/Upton/Hamworthy/B3068 te nemen

 350 m
-  209. Neem de 1ste afslag op Upton Roundabout naar Blandford Rd N/de A350


 1,2 km
-  210. Sla rechtsaf naar Old Wareham Rd

 800 m
-  211. Weg vervolgen naar Wareham Rd


 2,9 km
-  212. Ga bij de rotonde rechtdoor naar Lockyers Rd

 450 m
-  213. Ga bij de rotonde rechtdoor naar Wimborne Rd

 1,4 km
-  214. Neem de 3e afslag op Lake Gates naar de A31

 2,1 km
-  215. Neem op Merley Roundabout de 1ste afslag en blijf op de A31

 6,3 km
-  216. Neem op Ameysford Roundabout de 2e afslag en blijf op de A31













 2,5 km
-  217. Neem de 1ste afslag op Palmersford Roundabout naar Ringwood Rd/de A31

 23,6 km
-  218. Houd rechts aan, rij door op de M27 en volg de borden London/Southampton/Winchester


 23,2 km
-  219. Houd rechts aan en blijf op de M27

 19,8 km

- ↪ 220. Houd rechts aan en blijf op de M27
2,4 km
- ↑ 221. Weg vervolgen naar Havant Bypass/de A27
3,7 km
- ↗ 222. Volg de 2 rechterrijstroken om schuin rechtsaf te slaan en op Havant Bypass/de A27 te blijven (borden naar Brighton/Chichester/Havant/Hayling Island)
[i Ga verder op de A27](#)
16,9 km
- ↻ 223. Neem de 3e afslag op Fishbourne Roundabout naar Chichester Bypass/de A27
1,2 km
- ↻ 224. Neem op Stockbridge Roundabout de 2e afslag en blijf op Chichester Bypass/de A27
1,2 km
- ↻ 225. Neem op Whyke Roundabout de 2e afslag en blijf op Chichester Bypass/de A27
1,1 km
- ↻ 226. Neem op Bognor Rd Roundabout de 2e afslag en blijf op Chichester Bypass/de A27
1,3 km
- ↻ 227. Neem de 3e afslag op Portfield Roundabout naar Arundel Rd/Westhampnett Byp/de A27
[i Ga verder op Arundel Rd/de A27](#)
3,6 km
- ↻ 228. Neem op Boxgrove Roundabout de 2e afslag en blijf op Arundel Rd/de A27
4,4 km
- ↻ 229. Neem de 1ste afslag op Fontwell West Roundabout naar de A27
700 m
- ↻ 230. Neem de 2e afslag op Fontwell East Roundabout naar Arundel Rd/de A27
[i Ga verder op de A27](#)
6,0 km
- ↻ 231. Neem de 3e afslag op Ford Roundabout naar Arundel Byp/de A27
1,0 km
- ↻ 232. Neem de 2e afslag op Causeway Roundabout naar The Causeway/de A27
[i Ga verder op de A27](#)
⚠ Deze weg kan op bepaalde tijden of dagen deels afgesloten zijn.
1,1 km

-  233. Neem de 1ste afslag op Crossbush Roundabout naar Arundel Rd/de A27
 [Ga verder op de A27](#)
10,7 km
-  234. Neem op de rotonde de 2e afslag naar Warren Rd/de A24/de A27
1,1 km
-  235. Neem de 2e afslag op Grove Lodge Roundabout naar Upper Brighton Rd/de A27
 [Ga verder op de A27](#)
 Deze weg kan op bepaalde tijden of dagen deels afgesloten zijn.
4,6 km
-  236. Neem de 2e afslag op Lancing Manor Roundabout naar Old Shoreham Rd/de A27
1,2 km
-  237. Neem op de rotonde de 1ste afslag en rijd door op Old Shoreham Rd/de A27
 [Ga verder op de A27](#)
21,8 km
-  238. Neem op Ashcombe Roundabout de 2e afslag en blijf op de A27
3,4 km
-  239. Neem op Southerham Roundabout de 2e afslag en blijf op de A27
2,4 km
-  240. Neem de 2e afslag op Beddingham Roundabout naar de A26
7,1 km

Neem de A259 naar je bestemming

-  241. Sla linksaf naar de B2109
24 min. (19,0 km)